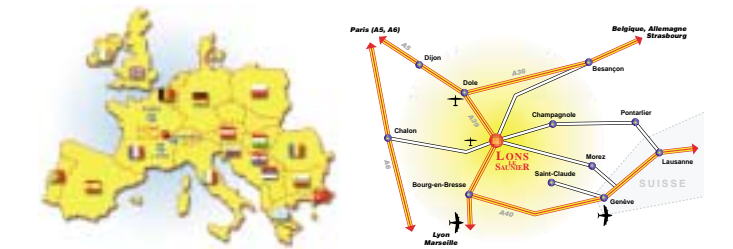




Ville Thermale et Touristique
LONS LE SAUNIER



Office de Tourisme **

place du 11 novembre
39000 LONS LE SAUNIER
Tél. (33) -3.84.24.65.01
Fax (33) -3.84.43.22.59

E-mail : officedetourismedelonslesauquier@wanadoo.fr

Hôtel de Ville

B.P. 340 - 39015 LONS Cedex
Tél. (33) -3.84.47.29.16
Fax (33) -3.84.47.88.96

E-mail : contact@ville-lons-le-saunier.fr

Lons-le-Saunier sur Internet :
www.ville-lons-le-saunier.fr

Document édité par la :

VILLE DE LONS-LE-SAUNIER



Conception & édition : MAZALUS - Orléans - Michel LOUP - Édition mars 2003

Liste des rues

A
Agriculture (rue de l') E5
Ancien Collège (place de l') E5
Anémones (rue des) D6 E6
Argentelle (rue de l') F6
Arrachart (rue du Capitaine) F5
Aubépin (rue de l') D5
Aymé (impasse Marcel) C6

B
Balerne (rue de) D5 E5
Baronnes (rue des) E7
Bas (chemin du) F3
Bel Air (chemin de) C5
Bérard (rue Victor) D7 D8
Bercaille (rue) A5
Berger (rue Marcel) C4 C5
Berlioz (rue Hector) B5
Berthelot (rue) G2 G3
Besançon (route de) A5 B5 C5 D5
Bichat (place) D4 D5
Bizet (rue Georges) B5
Bonlieu (chemin de) B5 C5
Branly (rue Edouard) C8
Briand (avenue Aristide) E4 F4
Brichard (rue) F4 F5
Bury (rue Jules) D3 E3
Bussenet (rue François) E5 E6

C
Camuset (rue Docteur Georges) C7
Capucins (rue des) E3
Casalis (rue Georges) D4
Cassin (rue René) F4 G4
Casteljau (rue du Colonel de) F6 G6 G7
Chanière (rue de la) C8
Chalet (chemin du) F4 G4
Chalet (impasse du) F3
Chalon (place Philibert de) D4 D5
Chalon (rue Régnaud de) D3
Chapuis (rue Edmond) E4 E5
Château d'eau (rue du) D6 D7
Chaudon (chemin de) D4
Chevalerie (promenade de la) E5
Chevalerie (rue de la) E5
Chevassu (rue Maurice) F2 G2 G3
Clertant (rue) G6 G7
Colbert (cours) E3
Combattants d'A.F.N.(place des) D5
Comédie (place de la) D5 E5
Comédie (rue de la) D5
Commerce (rue du) E4
Cordeliers (rue des) E5
Cotette (rue de la) F5 F6 G6
Couchant (rue du) F3
Curie (rue Pierre et Marie) D8
Cyclamens (rue des) D7

D
Damidaux (rue Gabriel) F4 G4
Debussy (rue Claude) B5 C5
Déportés (rond-point des) D5
Desvernois (rue du Général) F5
Dix neuf mars 1962 - Fin de la guerre d'Algérie (rond-point) E5
Dix neuf mars 1962 (rue du) E2
Dombes (chemin des) E2 F3 E4
Dumas (rue du Capitaine) D3 E3
Dunant (rue Henri) C6 D6
Duparchy (boulevard Alexis) E3

E
Echenaud (rue de l') F7 G7
Echo (rue de l') F3
Ecoles (rue des) E3 E4
Epargne (rue de l') D5
Epis (chemin des) C4 D4
Ermitage (montée de l') F2 F3
Espérance (rue de l') D6
Europe (boulevard de l') B6 C6 C7 D7

F
Faure (square Edgar) C6
Ferry (boulevard Jules) E3 F3
Ferté (chemin de la) C5

Foch (cité) D3
Fontaine aux Daims (chemin de la) G3 H3
Fontaine de Rome (rue) E4 F4
Foucaud (rue du Commandant René) C4
Four (rue du) E5
Frank (rue Anne) D4 D5



G
Gambetta (boulevard) F4
Gaulle (place Général de) E5
Gauthier-Villars (montée) F4 G4 H4
Gentianes (rue des) D7 E7
Goulette (chemin de la) C5
Gounod (rue Charles) B5 C5
Grancher (place Marcel Emile) E4
Grangettes (rue des) C8
Grenat (avenue Henri) E6 E7
Guiche (chemin de la) E6 E7 F7
Guillermet (rue François) E4
Guynemer (rue) E4

H
Hebmann (rue Pierre) C3 D3
Hôtel de Ville (place de l') D4 E4
Huit mai (square du) E5

I - J - K
Jaurès (rue Jean) E4 E5
Jonquilles (rue des) E6 E7
Juin (place du Maréchal) E3

L
Lacuzon (rue) F5 G5
Lafayette (rue) E4
Lapalu (esplanade Claude) E6
Lattre de Tassigny (boulevard de) F5 F6 F7 E7
Lavée (chemin de la) E5 F5
Lavoisier (rue Antoine) F3 G3
Lecourbe (rue) E4
Lemire (avenue Abbé) E6 E7
Levant (rue du) D7 C8 C7
Libération (carrefour de la) E5
Liberté (place de la) E4
Lième (chemin de la) B8 C8
Lilas (rue des) E6
Lorain (rue Victor) D5
Lumière (rue des frères) C7

M
Macornay (route de) F4 F3 G3 H3
Mahon (rue du Colonel) E4
Maire (rue René) B8 C8
Malpertuis (place de) C5
Mancy (chemin de) G3
Marché au Bois Blanc (rue du) E5
Marguerites (rue des) D6
Marion (rue du Curé) E5 F5
Marronniers (pl. des) E4
Marseillaise (avenue de la) E5
Mazaroz (rue Paul) E4
Mazier (rue Louis) F5 F6
Mendès France (avenue Pierre) D5 D6
Mendès France (impasse Pierre) D5 E5
Mérite (rue du) D6

Mermoz (rue Jean) D3 E3
Michel (rue du Docteur Jean) C4 D4
Midi (rue du) F3 G3
Monnet (rue Jean) C4 D4
Monnier (rue Désiré) D5
Monot (rue Emile) E4



Montaigu (route de) F5 G5
Montciel (avenue de) F2 E2 E3
Montciel (chemin de) F2
Montenay (chemin de) C5 D5
Mouillères (rue des) E5 E6
Moulin (avenue Jean) E5
Moulin (impasse du) E4
Moulin (rue du) E5
Mozart (rue) C5
Myosotis (rue des) D6 E6

N
Nicod de Ronchaud (rue L.-F.) E6
Nodier (rue Charles) F4

O
Offenbourg (avenue d') D6 D7
Onze novembre (place du) E5

P
Paix (rue de la) F3
Paradis (chemin du) C3 C4
Parc des Bains E5 E6
Paré (rue Ambroise) F3 G3
Pascal (rue Blaise) C7 C8 D8 E8
Pasteur (rue) E5
Paul (rue Marcel) E5 D5
Pavigny (rue de) E5 E6
Péguy (rue Charles) C4 D4
Pendants (rue des) B5 C5
Pépinières (rue des) D7
Pergaud (rue Louis) C6
Perraud (place) D4
Perrrières (rue des) F4
Perrin (rue) E5
Pervenches (rue des) D6 E6
Petits Quarts (chemin des) F4 G4
Peugeot (rue du Caporal) E5
Peupliers (impasse des) E3
Pompidou (rue Georges) E3
Pont Neuf (rue du) D5
Pontot (chemin du) E4
Préfecture (rue de la) E4
Princesses (chemin des) D4
Princières (montée des) C4
Prost (avenue Camille) E5 E6 E7
Proudhon (rue Pierre Joseph) D3 D4
Puisseux (rue Victor) C7 C8
Puits Salé (rue du) D5
Pymont (chemin de) C3 C4 D4

Q
Quarante quatrième R.I.(avenue du) E5 F5
Quarts (chemin des) F4

R
Ragmey (rue Charles) C6 D6
Rameau (rue Jean Philippe) C4 C5

Recons (chemin des) F5
Regard (rue) D4 E4
Richebourg (rue) D5
Ripley (rue de) C6 C7 D7
Rochettes (rue des) F5 F6
Rolland (rue Raymond) E7
Ronde (rue de) E4
Rosiers (rue des) F3
Rouget de Lisle (rue) E5 F5
Rougin (chemin de) D6
Rousseau (rue et impasse Louis) E5

S
Saint-Antoine (impasse) E4
Saint-Désiré (rue) E4 F4
Salines (rue des) E2 E3 E4
Sangnier (rue Marc) D4
Sarrand (square Robert) F4
Sauriat (rue Charles) A5
Schuman (rue Robert) D5 C5 C6
Sebile (rue) E4 E5
Seguin (avenue Paul) D5 E5
Solvan (rue du) D4
Sondes (chemin des) E3
Stade Municipal (avenue du) E5 F6
Sully (cours) E3

T
Tamisier (rue) E4
Tanneurs (rue des) E4
Thurel (avenue) E4
Toupes (rue des) F3 G3
Traversière (rue) E4 E5
Trois Moulins (rue des) E7
Trouillot (rue Georges) D5
Turgot (rue) C5

U - V
Vallière (rue de) E4
Verdun (place et impasse de) E5
Vernier (boulevard Théodore) D7 D8 E8 E7
Verrières (chemin des) B5 C5
Vie Croisée (rue de la) F7 G7
Vienne (rue Hugues de) D3
Vignoble (rue du) C6 D6
Villard (avenue Commandant de) E6
Violettes (rue des) D7

W
Weil (rue Simone) C5

Parkings du centre ville

	Repère Plan	Type	Nbre de places
11 novembre	E5	P	110
Liberté	E4	P	47
Regard	E4	P	208
Comédie	D5 E5	P	36
Hôtel de ville	D4	P	59
Briand	E4	P	16
M.E. Grancher	E4	P	89
Marronniers	E4	P	43
Cours Sully	E3	P	202
Cours Colbert	E3	P	60
Place Bichat	D4 D5	P	71
Guillermet	E4	P	17
Square 8 Mai 1945	E5	P	115
Chevalerie I et II	E5	P	238
Verdun	E5	P	234
Avenue 44 ^e RI	E5	P	73
Esplanade C. Lapalu	E6	P	101
Gare	F4	P	148
Place Anciens			
Combattant d'A. Nord	D5	P	117
Parking Conseil Général			
ouvert au public	E5	P	63
Richebourg	D5	P	90

LONS LE SAUNIER - JURA

Altitude : 255 mètres
 Latitude : 46°40' Nord
 Longitude : 5°33' Est
 Superficie : 702 ha 7 a
 Population : 19 966 habitants (en 1999)



Lons-le-Saunier

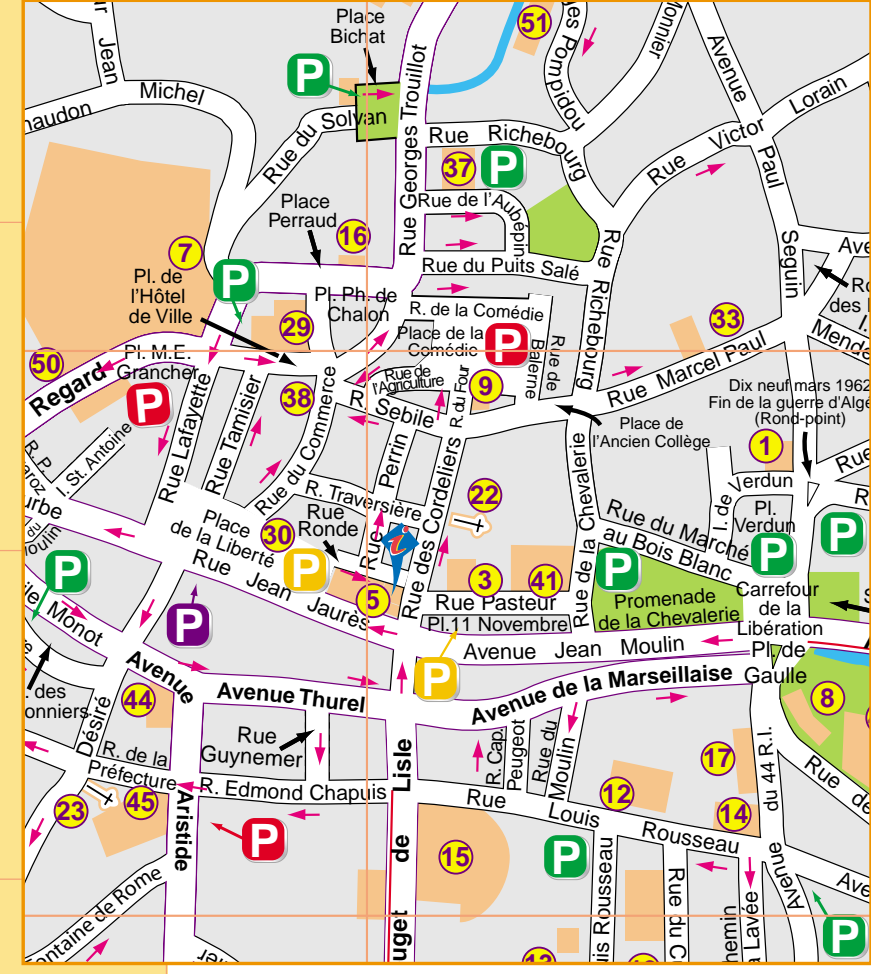

Vers Besançon : 80 km
 Dole : 50 km
 Dijon : 93 km
 A39 (Bersaillin sortie 7) : 20 km

Vers Voiteur
 Château-Chalon
 Baume-les-Messieurs

Vers Champagnole : 33 km
 Pontarlier : 77 km
 Chalain

Vers Genève : 104 km
 Saint-Claude : 53 km
 Morez : 54 km

Vers Macornay
 Vernantais
 Saint-Julien
 Fontaine aux Daims



Liste des bâtiments

- | | |
|--|----|
| 1 - A.N.P.E. - Place de Verdun | E5 |
| 2 - Archives Départementales - Montmorot | E2 |
| 50 - ASSEDIC - Rue Regard | D4 |
| 3 - Bibliothèque municipale - Rue Pasteur | E5 |
| 53 - Bœuf sur le Toit - Pl. du Maréchal Juin | E3 |
| 4 - Camping "la Marjorie" - Boulevard de l'Europe | B6 |
| 5 - Carrefour de la Communication - Place 11 novembre | E5 |
| 6 - Casino - Boulevard de l'Europe | C6 |
| 7 - Centre Hospitalier Général - Rue Dr J.- Michel | D4 |
| 8 - Centre Social - Rue de Pavigny | E5 |
| 9 - Chambre de Commerce - Place de la Comédie | E5 |
| 10 - Chambre d'Agriculture - Rue Colonel de Casteljaou | F6 |
| 11 - Chambre de métiers - Rue Jules Bury | D3 |
| 12 - Clinique du Jura - Rue Louis Rousseau | E5 |
| 13 - Comité du Tourisme - Rue Louis Rousseau | F5 |
| 14 - Commissariat de police - Avenue du 44 ^e R.I. | E5 |
| 15 - Conseil Général - Rue Rouget de Lisle | E5 |
| 16 - Conservatoire municipal - Place Perraud | D4 |
| 17 - D.D.A. - Avenue du 44 ^e R.I. | E5 |
| 18 - D.D.A.S.S. - Boulevard Jules Ferry | E3 |
| 19 - D.D.E. - Rue du Curé Marion | F5 |
| 1 - Direction du Travail - Avenue Paul Seguin | E5 |
| 21 - E.D.F. - G.D.F. - Place Maréchal Juin | E3 |
| 22 - Eglise des Cordeliers - Rue des Cordeliers | E5 |
| 23 - Eglise St Désiré - Rue St Désiré | E4 |
| 24 - Eglise St Luc - Rue des Baronnes | E7 |
| 25 - Foyer des Jeunes Travailleurs | D7 |
| 26 - Gare S.N.C.F. - Boulevard Gambetta | F4 |
| 27 - Gendarmerie - Avenue Camille Prost | E7 |
| 28 - Hôtel des Impôts - Rue Turgot | C5 |
| 29 - Hôtel de Ville - Place de l'Hôtel de Ville | D4 |
| 30 - Info Jeunesse - Place de la Liberté | E4 |
| 31 - Inspection académique - Rue C. Ragmey | D6 |
| 32 - I.U.F.M. - Rue des Écoles | E3 |
| 33 - Maison des associations, | D5 |
| 34 - Maison Commune - Rue des Gentianes | D7 |
| 35 - M.J.C. - Rue des Mouillères | E6 |
| 29 - Musée des Beaux-Arts - Place Philibert de Chalons | D4 |
| 37 - Musée d'Archéologie - Rue Richebourg | D5 |
| 38 - Musée Rouget de Lisle - Rue du Commerce | E4 |
| 5 - Office de Tourisme - Place du 11 novembre | E7 |
| 40 - OPHLM - Avenue Henri Grenat | E5 |
| 41 - Palais de justice - Rue Pasteur | E5 |
| 42 - Parc des expositions (Juraparc) - Rue du 19 mars 1962 | E2 |
| 43 - Piscine - Boulevard de l'Europe | C6 |
| 44 - Poste - Rue Aristide Briand | E4 |
| 45 - Préfecture - Rue de la Préfecture | E4 |
| 51 - Résidence étudiante - Rue Georges Pompidou | D5 |
| 46 - Sécurité sociale - Rue des Lilas | E6 |
| 52 - Services techniques municipaux - Rue du Levant | C7 |
| 47 - Sydom - Rue René Maire | B8 |
| 5 - Théâtre - Rue Jean Jaurès | E5 |
| 49 - Thermes Lédonia - Parc des Bains | E5 |

Légende

- Echelle (1 carré 500 m.)
- Sens de circulation
- Piste cyclable
- Bâtiment répertorié
- Office de Tourisme
- Emplacements gratuits
- Emplacements payants
- Emplacements payants (1^{ère} heure gratuite sauf vive droite rue Regard : 2 heures gratuites)
- Emplacements payants (30 minutes gratuites)

